



CÂMARA MUNICIPAL DE  
**MOGI DAS CRUZES**

ESTADO DE SÃO PAULO

INDICAÇÃO Nº: 3888 2023

Gabinete do Vereador  
Maurinho do Despachante  
I 194 AT. 18592

APROVADO  
Sala das Sessões, em 06/12/2023

INDICO ao Excelentíssimo Senhor Prefeito Municipal, obedecidas às formalidades regimentais ouvido o Colendo Plenário, se digne Vossa Excelência em determinar ao setor competente da Municipalidade, a adoção das providências que se fizerem necessárias para **realizar estudos técnicos para realizar parceria entre a empresa WAZE MOBILE e PREFEITURA MUNICIPAL DE MOGI DAS CRUZES para criar alertas de enchentes ou semáforos quebrados.**

Justifica-se o pedido acima para oferecer informações precisas e rápidas aos motoristas sobre situações de riscos, principalmente resguardar a segurança dos cidadãos, além de minimizar os impactos na cidade.

Waze é uma aplicação para dispositivos móveis, baseada na navegação por GPS e que contém informações de usuários e detalhes sobre rotas. Atualmente várias cidades como São Paulo e Rio de Janeiro já estão com esse tipo de parceria.

Isto posto, em sendo atendida a presente Indicação, certamente Vossa Excelência contribuirá com a segurança e mobilidade urbana em nossa cidade. de nossa cidade.

Plenário “Vereador Dr. Luiz Beraldo de Miranda”, em 05 de dezembro de 2023.

  
MAURO DE ASSIS MARGARIDO  
Maurinho do Despachante  
Vereador - PSDB

**FICHA DO CONTATO**

EMITIDO POR: GABRIELE RODRIGUES DE ALMEIDA - 04/12/2023 09:18

SGDI

GABINETE  
ONLINE**000004 | PAULINO EMILIANO DA ROCHA**

**APELIDO:**  
**RG:** 25.775.847-1  
**CPF:** 160.476.448-13  
**NOME DA MÃE:** MARIA JOSE DA ROCHA  
**SEXO:** MASCULINO  
(X) PAI ( ) MÃE (X) RESP. ATEND. (X) INDICADOR

**DT. ANIVERSÁRIO:** 15/02/1975

**CADASTRO EM:** 26/01/2017 17:53  
**CADASTRADO POR:** ADMINISTRADOR  
**ATUALIZADO EM:** 22/08/2023 09:28  
**ATUALIZADO POR:** PAULINO EMILIANO DA ROCHA  
**CATEGORIA:** LIDER  
**CATEGORIA 2:** AMIGOS DO MAURINHO  
**INDICADOR POR:**

**DADOS GERAIS****OBSERVAÇÃO:** EQUIPE MAURINHO**PROFISSÃO:** ASSESSOR**ESCOLARIDADE:****ESTADO CIVIL:****NOME DO CÔNJUGE:****PARENTESCO:** EDITE (IRMAO(A)) - 05/09/1960 (63 ANOS), LEONARDO (CUNHADO(A)) - 15/01 (63 ANOS), LETICIA (IRMAO(A)) - 20/07/1982 (41 ANOS),**ENTIDADE:****CARGO:****CONTATO****E-MAIL:** PAULINO@MAURINHODODESPACHANTE.COM.BR**TELEFONE:****CELULAR:** (11) 97551-9321**OBSERVAÇÃO DE CONTATO:****ENDEREÇO****CEP:** 08717820**LOGRADOURO:** RUA ARMINDO DO PRADO,15**BAIRRO:** MOGI MODERNO**CIDADE:** MOGI DAS CRUZES**UF:** SP - SÃO PAULO**COMPLEMENTO:****POLÍTICA****COLIGAÇÃO:****TÍTULO:** 235704660116**ZONA:****SEÇÃO:** 64**LOCAL ONDE VOTA:** EE. PROF. FIRMINO LADEIRA**ANOTAÇÕES****HISTÓRICO DO ATENDIMENTO: 18592**

04/12/2023 09:18

**ASSUNTO:** OUTROS | **STATUS:** EM ANDAMENTO | **RESPONSÁVEL:** PAULINO EMILIANO DA ROCHA**DESCRIÇÃO:** ESTUDOS TECNICOS PARA PARCERIA DA PREFEITURA COM WAZE, PARA AVISAR QUANDO HOUVER ALAGAMENTO

[Acesso à informação](#)[Transparência São Paulo](#) |[Legislação](#) | [Ouvidoria](#) | 156

## Notícias

[Voltar](#)

SÃO PAULO EM TEMPO REAL

# Prefeitura de São Paulo anuncia parceria com Waze

*Informações sobre semáforos quebrados reportados pelos motoristas serão compartilhadas com a CET para agilizar o conserto*

12:00 20/09/2017

De **Secretaria Especial de Comunicação**

A+ A-

[Curtir 0](#)[Tweetar](#)

A Secretaria Municipal de Mobilidade e Transportes e a Companhia de Engenharia de Tráfego anunciam nesta quarta-feira (20) uma parceria com o aplicativo Waze para acesso às informações online. A partir de agora, a CET terá acessos às informações da plataforma Waze para ações de gerenciamento de tráfego na cidade de São Paulo. Para iniciar essa parceria, o Waze passará a informar semáforos quebrados reportados pelos usuários e essas informações serão repassadas automaticamente para a CET. Com base nessas informações, a companhia poderá acionar ainda com mais agilidade as equipes para providenciar os reparos necessários.

"Eu fico muito feliz cada vez que a gente dá um passo como o de hoje, colocando a nossa cidade em um mundo contemporâneo, global, competitivo, onde a tecnologia é determinante", afirmou o prefeito João Doria.

O secretário municipal de Mobilidade e Transportes, Sérgio Avelleda, destaca que a ação é importante para usar a tecnologia a favor da cidade. Os avisos enviados pelos usuários vão permitir um monitoramento mais amplo de todas as regiões. "Essa parceria é inovadora e importante para usarmos a tecnologia a favor da melhoria do trânsito e da mobilidade em São Paulo. Com isso, a CET passa a ter automaticamente, em tempo real, todos os dados online da plataforma do Waze e, a partir disso, pode adotar ações pontuais de gestão de tráfego", explica.

O usuário que quiser informar sobre um semáforo quebrado, poderá abrir o menu de alertas, entrar em "Perigo" e selecionar a opção "Semáforo Quebrado". Também será feita uma campanha pelo aplicativo para que os usuários não deixem de reportar os problemas com os semáforos.

O presidente da CET, João Octaviano Machado Neto, destaca que a parceria aumentará o "campo de visão" e permitirá maior agilidade no acionamento das equipes de manutenção. "A cidade de São Paulo tem hoje 6.399 cruzamentos semaforicos. Desse total, a CET tem o monitoramento eletrônico de 1.500 aparelhos. Para os demais casos, a CET depende de chamadas operacionais de agentes de trânsito ou do aviso do cidadão pelo telefone 1188 ou pelo site da CET. Com a parceria, a CET amplia seu poder de monitoramento na cidade e, com isso, pode iniciar um planejamento para reduzir o tempo de resposta para as falhas detectadas na capital".

De acordo com o Waze, São Paulo é a cidade com o maior número de usuários ativos no mundo. Ao todo, são mais de 3,5 milhões de pessoas que dirigem juntos mais de 500 milhões de quilômetros por mês. Além dos semáforos, eles informam em tempo real obras, acidentes, entre outras informações que permitem ao aplicativo montar a melhor rota para o motorista chegar com mais agilidade ao seu destino.

"O trânsito é uma questão global, e cada cidade tem seus problemas relacionados a infraestrutura. Nosso papel, como um aplicativo de navegação, é ajudar nossos usuários a gastar menos tempo no trânsito e compartilhar nossas ideias com cidades e parceiros para ajudá-los a melhorar a mobilidade urbana", disse Andre Loureiro, Country Manager do Waze no Brasil e Diretor Geral para América Latina. "São Paulo é a principal cidade para Waze no mundo, e tem um grupo de usuários ativos que produz muitos insights para nós. Começar essa parceria com uma campanha para alertar todos os semáforos que não estão funcionando é uma excelente maneira de mostrar como o Waze está mudando a maneira como a cidade funciona".

### Imagens para download

[Foto 1](#) | [Foto 2](#) | [Foto 3](#) | [Foto 4](#) | [Foto 5](#)[Previous Image](#) [Next Image](#)


INICIANDO NOTÍCIAS

## SP e RJ fazem parceria com Waze; veja o que muda para o motorista

Jefferson Volpcer  
25 de março de 2022



O Governo do Estado de São Paulo e a Prefeitura do Rio de Janeiro anunciaram uma parceria com o aplicativo Waze. O acordo levará aos usuários informações importantes. Confira a seguir:



Uber (foto: Freepik)

## Parceria da Waze com governos facilita vida de motoristas

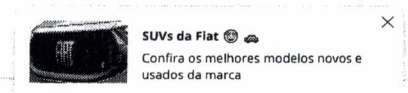
Os motoristas do Estado de São Paulo e da cidade do Rio de Janeiro receberão alertas sobre enchentes por meio do aplicativo Waze quando seus destinos forem afetados por inundações.

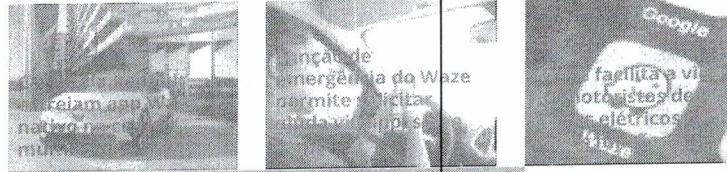
PUBLICIDADE

A função é em parceria com o governo do Estado de São Paulo, através da Coordenação Estadual de Defesa Civil e no Rio de Janeiro, através do Centro de Operações Rio (COR).

VEJA TAMBÉM

COMPARTILHE: ● ● ● ● ●





O alerta aparecerá para os motoristas do Waze caso tenham atravessado uma área inundada, o usuário poderá escolher se quer mudar a rota ou continuar dirigindo no mesmo destino. A parceria com Waze já está em funcionamento nas capitais.

PUBLICIDADE


PUBLICIDADE


Em São Paulo, o Centro de Gestão de Emergência da Defesa Civil será o responsável por abastecer a central de emergência do aplicativo com as áreas de incidência de chuva.

No Rio, o Centro de Operações (COR) fará envios automáticos de e-mails de emergência ao Waze sempre que for cadastradas ocorrências relacionadas a alagamento no sistema do COR.

A mensagem vai conter a localização exata do problema e o nível de criticidade da ocorrência, para que o Waze possa enviar alertas aos usuários.

“Com esse novo recurso, o Waze deseja ajudar a minimizar os impactos das enchentes na vida da população, e ser uma grande ferramenta dos motoristas que enfrentam os efeitos meteorológicos no trânsito”, diz Douglas Tokuno, Head de Parcerias para a América Latina e EMEA do Waze.





Motoristas serão alertados se estiverem para regiões alagadas (Foto: Governo do Estado de São Paulo)

PUBLICIDADE

### Alertas para salvar vidas

Para o governador do Estado de São Paulo, Tarcísio de Freitas, o novo alerta reforça o compromisso do Estado de mitigar riscos e de salvar vidas.

"Esta iniciativa aumenta o número de pessoas que serão informadas sobre a situação de risco iminente, ajudando na prevenção e na redução dos danos causados pelos desastres", disse.






O Centro de Operações Rio reitera que, além do Waze, todas as informações estão disponíveis para a população por meio do aplicativo e do site do COR e das redes sociais (@OperacoesRio).

"Esta parceria com o Waze é mais uma iniciativa do Rio para oferecer informações precisas sobre situações de risco e, principalmente, resguardar a segurança dos cidadãos, além de minimizar os impactos na cidade", destacou o prefeito do Rio, Eduardo Paes.

Vale destacar que o aplicativo do COR também envia alerta aos usuários e é gratuito para Android e IOS.

Os moradores também podem se cadastrar para receber mensagens de texto sobre a previsão de chuvas. Basta enviar o CEP da residência por SMS para o número 40199. O serviço também é gratuito.

PUBLICIDADE

 **SUVs da Fiat**    
Confira os melhores modelos novos e usados da marca

COMPARTILHE: ● ● ● ● ●

[Acesso à informação:](#)[Transparência São Paulo |](#)[Legislação | Ouvidoria | 156](#)

## Notícias

SÃO PAULO EM TEMPO REAL:

[Voltar](#)

# Prefeitura de São Paulo anuncia parceria com Waze

*Informações sobre semáforos quebrados reportados pelos motoristas serão compartilhadas com a CET para agilizar o conserto*

12:00 20/09/2017

De **Secretaria Especial de Comunicação**

A+ A-

Curtir 0

0

Tweetar

A Secretaria Municipal de Mobilidade e Transportes e a Companhia de Engenharia de Tráfego anunciam nesta quarta-feira (20) uma parceria com o aplicativo Waze para acesso às informações online. A partir de agora, a CET terá acessos às informações da plataforma Waze para ações de gerenciamento de tráfego na cidade de São Paulo. Para iniciar essa parceria, o Waze passará a informar semáforos quebrados reportados pelos usuários e essas informações serão repassadas automaticamente para a CET. Com base nessas informações, a companhia poderá acionar ainda com mais agilidade as equipes para providenciar os reparos necessários.

"Eu fico muito feliz cada vez que a gente dá um passo como o de hoje, colocando a nossa cidade em um mundo contemporâneo, global, competitivo, onde a tecnologia é determinante", afirmou o prefeito João Doria.

O secretário municipal de Mobilidade e Transportes, Sérgio Avelleda, destaca que a ação é importante para usar a tecnologia a favor da cidade. Os avisos enviados pelos usuários vão permitir um monitoramento mais amplo de todas as regiões. "Essa parceria é inovadora e importante para usarmos a tecnologia a favor da melhoria do trânsito e da mobilidade em São Paulo. Com isso, a CET passa a ter automaticamente, em tempo real, todos os dados online da plataforma do Waze e, a partir disso, pode adotar ações pontuais de gerência de tráfego", explica.

O usuário que quiser informar sobre um semáforo quebrado, poderá abrir o menu de alertas, entrar em "Perigo" e selecionar a opção "Semáforo Quebrado". Também será feita uma campanha pelo aplicativo para que os usuários não deixem de reportar os problemas com os semáforos.

O presidente da CET, João Octaviano Machado Neto, destaca que a parceria aumentará o "campo de visão" e permitirá maior agilidade no acionamento das equipes de manutenção. "A cidade de São Paulo tem hoje 6.399 cruzamentos semafóricos. Desse total, a CET tem o monitoramento eletrônico de 1.500 aparelhos. Para os demais casos, a CET depende de chamadas operacionais de agentes de trânsito ou do aviso do cidadão pelo telefone 1188 ou pelo site da CET. Com a parceria, a CET amplia seu poder de monitoramento na cidade e, com isso, pode iniciar um planejamento para reduzir o tempo de resposta para as falhas detectadas na capital".

De acordo com o Waze, São Paulo é a cidade com o maior número de usuários ativos no mundo. Ao todo, são mais de 3,5 milhões de pessoas que dirigem juntos mais de 500 milhões de quilômetros por mês. Além dos semáforos, eles informam em tempo real obras, acidentes, entre outras informações que permitem ao aplicativo montar a melhor rota para o motorista chegar com mais agilidade ao seu destino.

"O trânsito é uma questão global, e cada cidade tem seus problemas relacionados a infraestrutura. Nosso papel, como um aplicativo de navegação, é ajudar nossos usuários a gastar menos tempo no trânsito e compartilhar nossas ideias com cidades e parceiros para ajudá-los a melhorar a mobilidade urbana", disse Andre Loureiro, Country Manager do Waze no Brasil e Diretor Geral para América Latina. "São Paulo é a principal cidade para Waze no mundo, e tem um grupo de usuários ativos que produz muitos insights para nós. Começar essa parceria com uma campanha para alertar todos os semáforos que não estão funcionando é uma excelente maneira de mostrar como o Waze está mudando a maneira como a cidade funciona".

### Imagens para download

[Foto 1](#) | [Foto 2](#) | [Foto 3](#) | [Foto 4](#) | [Foto 5](#)[Previous Image](#) [Next Image](#)

INÍCIONOTÍCIAS

## SP e RJ fazem parceria com Waze; veja o que muda para o motorista

Alfassen Wazeer  
25 de março de 2023



O Governo do Estado de São Paulo e a Prefeitura do Rio de Janeiro anunciaram uma parceria com o aplicativo Waze. O acordo levará aos usuários informações importantes. Confira a seguir:



Uber (foto: Freepik)

## Parceria da Waze com governos facilita vida de motoristas

Os motoristas do Estado de São Paulo e da cidade do Rio de Janeiro receberão alertas sobre enchentes por meio do aplicativo Waze quando seus destinos forem afetados por inundações.

PUBLICIDADE

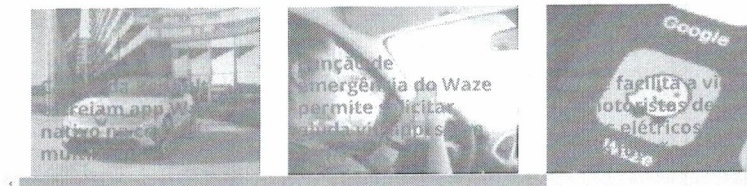
A função é em parceria com o governo do Estado de São Paulo, através da Coordenação Estadual de Defesa Civil e no Rio de Janeiro, através do Centro de Operações Rio (COR).

VEJA TAMBÉM

COMPARTILHE: ● ● ● ●

**SUVs da Fiat** 🚗  
Confira os melhores modelos novos e usados da marca





O alerta aparecerá para os motoristas do Waze caso tentem atravessar uma área inundada, o usuário poderá escolher se quer mudar a rota ou continuar dirigindo no mesmo destino. A parceria com Waze já está em funcionamento nas capitais.



Em São Paulo, o Centro de Gestão de Emergência da Defesa Civil será o responsável por abastecer a central de emergência do aplicativo com as áreas de incidência de chuva.

No Rio, o Centro de Operações (COR) fará envios automáticos de e-mails de emergência ao Waze sempre que for cadastradas ocorrências relacionadas a alagamento no sistema do COR.

A mensagem vai conter a localização exata do problema e o nível de criticidade da ocorrência, para que o Waze possa enviar alertas aos usuários.

“Com esse novo recurso, o Waze deseja ajudar a minimizar os impactos das enchentes na vida da população, e ser uma grande ferramenta dos motoristas que enfrentam os efeitos meteorológicos no trânsito”, diz Douglas Tokuno, Head de Parcerias para a América Latina e EMEA do Waze.

An advertisement for Fiat SUVs. It features a small image of a Fiat SUV on the left and text on the right: 'SUVs da Fiat' followed by a car icon, and 'Confira os melhores modelos novos e usados da marca'. There is a close button (X) in the top right corner.

M.M. Prefeito 10 cargos  
8

3.162 =

3.205 -

2.339 -

8.646  
1.819

754

712

690

618

616

496

455

451

412

389

369

323

292

276

220

140

x 20

256

237

202

201

2.800

candidatos.

Casa.

23 Vereadores.

34.

Partidos

9 mil  
11 1/2

3.742

3.102 (42)



Motoristas serão alertados se estiverem para regiões alagadas (Foto: Governo do Estado de São Paulo)

PUBLICIDADE

## Alertas para salvar vidas

Para o governador do Estado de São Paulo, Tarcísio de Freitas, o novo alerta reforça o compromisso do Estado de mitigar riscos e de salvar vidas.

“Esta iniciativa aumenta o número de pessoas que serão informadas sobre a situação de risco iminente, ajudando na prevenção e na redução dos danos causados pelos desastres”, disse.

**GARAGEM 360**





O Centro de Operações Rio reitera que, além do Waze, todas as informações estão disponíveis para a população por meio do aplicativo e do site do COR e das redes sociais (@OperacoesRio).

“Esta parceria com o Waze é mais uma iniciativa do Rio para oferecer informações precisas sobre situações de risco e, principalmente, resguardar a segurança dos cidadãos, além de minimizar os impactos na cidade”, destacou o prefeito do Rio, Eduardo Paes.

Vale destacar que o aplicativo do COR também envia alerta aos usuários e é gratuito para Android e IOS.

Os moradores também podem se cadastrar para receber mensagens de texto sobre a previsão de chuvas. Basta enviar o CEP da residência por SMS para o número 40199. O serviço também é gratuito.

PUBLICIDADE

**SUVs da Fiat**    
Confira os melhores modelos novos e usados da marca

COMPARTILHE: 